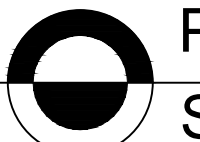





 LOCALIZAÇÃO
ESCALA 1:5.000

SEÇÃO TIPO DO PAVIMENTO ASFALTICO
LOCAL: RUAS DO MUNICIPIO DE CANITAR



 PLANTA
SEM ESCALA

QUANTITATIVOS			Und.
	Rua Alcino Leite	2.493,43	m ²
	Rua Angelo Gimenez	2.511,22	m ²
	Rua Ormelindo Batista	1.696,70	m ²
TOTAL		6.701,35	m ²

 TABELA

PREFEITURA MUNICIPAL DE CANITAR		2/3
DENOMINAÇÃO: PROGRAMA: PLANEJAMENTO URBANO- MINISTERIO DAS CIDADES		
PROJETO	OBRAS:	RECAPEAMENTO DE VIAS URBANAS.
	LOCAL:	BAIRRO: JARDIM DAS FLORES - CANITAR -SP
SITUAÇÃO SI/ESCALA		ANIBAL FELICIANO PREFEITO MUNICIPAL
ÁREAS EM m ²	ÁREAS m ²	TSUNEO ODA ENGENHEIRO CIVIL CREA SP - 0700048473
	VIDE TABELA	DATA: 05/2018 ESCALAS INDICADAS
PREFEITURA		